



บันทึกข้อตกลง ระหว่าง

สถาบันบริหารจัดการธนาคารที่ดิน (องค์การมหาชน) กับ กรมพัฒนาที่ดิน

บันทึกข้อตกลงนี้ทำขึ้น ณ กรมพัฒนาที่ดิน เมื่อวันที่ ๒ กรกฎาคม พ.ศ. ๒๕๖๓ ระหว่าง สถาบันบริหารจัดการธนาคารที่ดิน (องค์การมหาชน) โดย นายกุลพัชร ภูมิใจรอด ตำแหน่ง รองผู้อำนวยการ ปฏิบัติหน้าที่แทนผู้อำนวยการสถาบันบริหารจัดการธนาคารที่ดิน ผู้มีอำนาจลงนามผูกพัน ในนามสถาบันบริหารจัดการธนาคารที่ดิน (องค์การมหาชน) สำนักงานตั้งอยู่ที่ ๒๑๐ สถานีวิทยุโทรทัศน์ กองทัพบก อาคารเบญจสิริ ถนนพหลโยธิน แขวงสามเสนใน เขตพญาไท กรุงเทพมหานคร ซึ่งต่อไปนี้เรียกว่า “บจร.” ฝ่ายหนึ่ง กับ

กรมพัฒนาที่ดิน โดย นางสาวเบญจพร ชาครานนท์ ตำแหน่ง อธิบดีกรมพัฒนาที่ดิน ผู้มีอำนาจลงนามผูกพันในนามกรมพัฒนาที่ดิน สำนักงานตั้งอยู่ที่ ๒๐๐๓/๖๑ ถนนพหลโยธิน แขวงลาดยาว เขตจตุจักร กรุงเทพมหานคร ซึ่งต่อไปนี้เรียกว่า “กรมพัฒนาที่ดิน” อีกฝ่ายหนึ่ง

ในการนี้ทั้งสองฝ่ายได้เห็นชอบร่วมกันในการกำหนดหน้าที่ความรับผิดชอบและจัดทำบันทึกข้อตกลงขึ้นเป็นกรอบแห่งความร่วมมือในการดำเนินการ โดยมีสาระสำคัญ ดังนี้

ข้อ ๑ วัตถุประสงค์

- ๑.๑ เพื่อความร่วมมือในการใช้แผนที่และ/หรือข้อมูลทางแผนที่ของทั้งสองหน่วยงาน
- ๑.๒ เพื่อส่งเสริม สนับสนุนและแลกเปลี่ยนความร่วมมือด้านวิชาการพัฒนาที่ดิน
- ๑.๓ เพื่อแลกเปลี่ยนและใช้ประโยชน์ข้อมูลร่วมกันในการปรับปรุงดินเพื่อการเกษตรกรรมของเกษตรกร
- ๑.๔ เพื่อสนองนโยบายรัฐบาลด้านการพัฒนาระบบข้อมูลขนาดใหญ่ในการบริหารราชการแผ่นดินที่มีระบบการวิเคราะห์และแบ่งปันข้อมูลอย่างมีประสิทธิภาพและเชื่อถือได้

ข้อ ๒ ขอบเขตความร่วมมือ

๒.๑ กรมพัฒนาที่ดิน จะสนับสนุนและให้บริการด้านแผนที่และ/หรือข้อมูลทางแผนที่ในพื้นที่ดำเนินการและพื้นที่เกี่ยวเนื่อง ตามที่ บจร. ขอรับการสนับสนุนตามความจำเป็นและความเหมาะสม ดังนี้

- | | |
|---|--|
| - ภาพถ่ายทางอากาศสีเชิงเลข | มาตราส่วน ๑:๒๕,๐๐๐ ความละเอียด ๑๕ ไมครอน |
| - ภาพถ่ายออร์โธสีเชิงเลข | มาตราส่วน ๑:๔,๐๐๐ |
| - แบบจำลองระดับสูงเชิงเลข | มาตราส่วน ๑:๔,๐๐๐ |
| - แผนที่เส้นชั้นความสูง | มาตราส่วน ๑:๔,๐๐๐ |
| - แผนที่สภาพการใช้ที่ดิน | มาตราส่วน ๑:๒๕,๐๐๐ |
| - แผนที่กลุ่มชุดดิน/แผนที่ชุดดิน | มาตราส่วน ๑:๒๕,๐๐๐ |
| - แผนที่ดินปัญหา | มาตราส่วน ๑:๒๕,๐๐๐ |
| - แผนที่ขึ้นความเหมาะสมของที่ดินสำหรับพืชเศรษฐกิจ | มาตราส่วน ๑: ๒๕,๐๐๐ |
| - แผนที่ขอบเขตป่าไม้ถาวร | มาตราส่วน ๑:๕๐,๐๐๐ |

/สำหรับ...

สำหรับแผนที่และ/หรือข้อมูลทางแผนที่ บริเวณที่กรมแผนที่ทหารระบุว่า มีผลกระทบต่อความมั่นคงหรือความเสียหายต่อผลประโยชน์ของประเทศนั้น ให้เป็นหน้าที่ของ บจธ. เป็นผู้ขอความเห็นชอบ และต้องได้รับอนุญาตจากหน่วยงานความมั่นคงของประเทศ ให้นำแผนที่และ/หรือข้อมูลทางแผนที่บริเวณพื้นที่เหล่านั้นมาใช้ประโยชน์ได้ กรมพัฒนาที่ดินจึงจะให้บริการข้อมูลบริเวณพื้นที่ดังกล่าวแก่ บจธ.

๒.๒ บจธ. จะใช้แผนที่และ/หรือข้อมูลทางแผนที่ที่ได้รับจากกรมพัฒนาที่ดินในกิจการของ บจธ. เท่านั้น ไม่สามารถให้บริการแผนที่และ/หรือข้อมูลทางแผนที่ดังกล่าวแก่หน่วยงานอื่น ๆ ที่ไม่ได้ อยู่ในสังกัดของ บจธ. ได้ ทั้งนี้ เพื่อไม่ให้เกิดผลกระทบต่อลิขสิทธิ์ของกรมพัฒนาที่ดิน โดยให้ยึดถือและปฏิบัติตามกฎกระทรวงกำหนดหลักเกณฑ์ วิธีการและเงื่อนไข และอัตราค่าใช้จ่ายในการบริการแผนที่หรือข้อมูลทางแผนที่เป็นการเฉพาะราย พ.ศ. ๒๕๕๕ ข้อ ๓ “แผนที่หรือข้อมูลทางแผนที่ที่ให้บริการ กรมพัฒนาที่ดิน สงวนไว้มิให้ผู้ขอรับบริการ ทำการเปลี่ยนแปลง ทำซ้ำ จำหน่าย จ่าย แจก หรือเผยแพร่ส่วนหนึ่งส่วนใด หรือทั้งหมดของแผนที่หรือข้อมูลทางแผนที่แก่บุคคลที่สามโดยเด็ดขาด” เว้นแต่ได้รับอนุญาตจากกรมพัฒนาที่ดิน เป็นลายลักษณ์อักษร

๒.๓ เมื่อ บจธ. นำแผนที่และ/หรือข้อมูลทางแผนที่ ซึ่งได้รับจากกรมพัฒนาที่ดินไปใช้ประโยชน์แล้ว บจธ. จะส่งมอบข้อมูลภูมิสารสนเทศที่ได้จัดทำขึ้นให้กรมพัฒนาที่ดิน รวมทั้งข้อมูลภูมิสารสนเทศที่อยู่ในความรับผิดชอบของ บจธ. เพื่อใช้ในภารกิจของกรมพัฒนาที่ดินเท่านั้น กรมพัฒนาที่ดินไม่สามารถให้บริการข้อมูลดังกล่าวแก่หน่วยงานอื่น ๆ ที่ไม่ได้ อยู่ในสังกัดของกรมพัฒนาที่ดิน ทั้งนี้ เพื่อไม่ให้เกิดผลกระทบต่อลิขสิทธิ์ของ บจธ. โดยขอสงวนไว้มิให้ทำการเปลี่ยนแปลง ทำซ้ำ จำหน่าย จ่าย แจก แก่บุคคลที่สามโดยเด็ดขาด ยกเว้นได้รับอนุญาตจาก บจธ. เป็นลายลักษณ์อักษร

๒.๔ บจธ. จะเป็นผู้รับผิดชอบค่าใช้จ่ายและจัดหาเครื่องมือ อุปกรณ์ และวัสดุสำหรับใช้ในการดำเนินการคัดลอกข้อมูล โดยกรมพัฒนาที่ดินจะเป็นผู้ดำเนินการใส่สายน้ำ และบันทึกข้อมูลลงบนสื่อคอมพิวเตอร์

๒.๕ กรมพัฒนาที่ดิน และ บจธ. จะส่งเสริม สนับสนุน และแลกเปลี่ยนความร่วมมือทางด้านวิชาการ ในการปฏิบัติงานซึ่งกันและกัน

๒.๖ ข้อตกลงความร่วมมือนี้ ต้องไม่ขัดต่อกฎหมาย ระเบียบ และข้อบังคับ ตลอดจนนโยบายที่ทั้งสองฝ่ายถือปฏิบัติ

๒.๗ ภายใต้บันทึกข้อตกลงความร่วมมือฉบับนี้ ถ้าทั้งสองฝ่ายมีแผนงาน/โครงการที่ต้องพัฒนาแผนที่และ/หรือข้อมูลทางแผนที่ร่วมกัน งบประมาณค่าใช้จ่ายภายในขอบเขตการดำเนินงานให้อยู่ในความรับผิดชอบของแต่ละฝ่าย กรณีการดำเนินการหรือกิจกรรมใด ๆ ที่ต้องการสนับสนุนงบประมาณหรือค่าใช้จ่ายร่วมกันให้ทั้งสองฝ่ายพิจารณาร่วมกันและทำเป็นหนังสือรายการณี แต่ทั้งนี้ไม่รวมถึงค่าใช้จ่ายที่เกิดขึ้นตาม ข้อ ๒.๔


๒.๘ กรณีที่มีปัญหาจากการดำเนินการตามบันทึกข้อตกลงนี้ ให้ทั้งสองฝ่ายเจรจาทำความเข้าใจร่วมกันและเมื่อได้ข้อตกลงร่วมกันเป็นที่ยุติแล้ว ให้ทั้งสองฝ่ายแจ้งข้อตกลงดังกล่าวไปยังอีกฝ่ายหนึ่งเป็นลายลักษณ์อักษรด้วย และให้ถือว่าการแจ้งดังกล่าวเป็นส่วนหนึ่งของบันทึกข้อตกลงนี้


ข้อ ๓ บันทึกข้อตกลงนี้ ให้มีผลใช้บังคับตั้งแต่วันที่ทั้งสองฝ่ายลงนามในบันทึกข้อตกลง โดยมีระยะเวลา ๕ ปี ในกรณีที่จะมีการแก้ไข เปลี่ยนแปลงระยะเวลาดังกล่าว หรือยกเลิกบันทึกข้อตกลง ให้กระทำด้วยความยินยอมทั้งสองฝ่าย โดยฝ่ายใดฝ่ายหนึ่งต้องแจ้งเป็นลายลักษณ์อักษรให้อีกฝ่ายหนึ่ง ทราบล่วงหน้าเป็นเวลาไม่น้อยกว่า ๙๐ วัน ทั้งนี้ไม่กระทบต่อกิจกรรมใด ๆ ที่ได้ดำเนินการไปแล้ว โดยชอบภายใต้ความร่วมมือก่อนนั้น


บันทึกข้อตกลงนี้ทำขึ้นเป็นสองฉบับมีข้อความถูกต้องตรงกัน ทั้งสองฝ่ายได้อ่านและเข้าใจ ข้อความโดยตลอดแล้ว เห็นว่าถูกต้องตามประสงค์ จึงได้ลงลายมือชื่อพร้อมทั้งประทับตรา (หากมี) ไว้เป็นสำคัญ ต่อหน้าพยานและต่างยึดถือไว้ฝ่ายละฉบับ


สถาบันบริหารจัดการธนาคารที่ดิน (องค์การมหาชน)

กรมพัฒนาที่ดิน

ลงชื่อ.....
(นายกุลพัชร ภูมิใจรอด)
รองผู้อำนวยการ ปฏิบัติหน้าที่แทน
ผู้อำนวยการสถาบันบริหารจัดการธนาคารที่ดิน

ลงชื่อ.....
(นางสาวเบญจพร ชากรานนท์)
อธิบดีกรมพัฒนาที่ดิน

ลงชื่อ.....
(นายเอก วรรณประทีป)
รองผู้อำนวยการสายปฏิบัติการ
สถาบันบริหารจัดการธนาคารที่ดิน

ลงชื่อ.....
(นางสาวภัทราภรณ์ โสเจยยะ)
รองอธิบดีกรมพัฒนาที่ดิน